











This is a detailed land use map of the Prague region. The map is color-coded to represent different types of land use: green for agricultural land, yellow for urban areas, blue for water bodies, and various shades of brown and grey for other land uses. The map includes labels for several locations, including Praha (Prague), Křivice, Jesenice, and others. A scale bar is located in the bottom left corner, and a north arrow is in the bottom right corner. The map shows a complex network of roads, rivers, and land parcels, with some areas highlighted in red and yellow, possibly indicating specific zones of interest or planning areas.

This is a detailed cadastral map of the area around Praha 10. The map shows a complex network of land parcels, roads, and green spaces. A red line highlights a specific route or boundary, likely related to the 'Základní územní schéma' mentioned in the text. The map includes labels for various locations: Sibřina, Křenice, Říčany, Nupaky, Čestice, Dobřejovice, Erhonicke, Jesenice, and Vestec. A scale bar is visible in the bottom left corner.



	hranice kraje
	hranice území ve působnosti
	hranice obce

Trasa	Tunel	Most	Varianta
			V3
			V4A
			V4B

[illegible]

– označení samostatně dle dotčených obcí
(identické s označením a identifikací střetu v textové části)

1 označení sířetu VRT s navrhovanou plochou – dotčená zastavitelná za specifických podmínek – následně nezas

začastvovan za specifičnejší podmínek, prípadne výnimočne.



Operační program
Doprava

Číslo změny:	Obsah změny:
01	-

02	-
03	-

Investor:	Objekt:
	

SZDL
Szlovák Nemzeti diszkrimináció elleni

Generální projektant:



Zpracovatel čísel:
A T E L I E R

Metode af udvalgte:	Online metoder, kontrol af:	Momenter

ING. MARIE WICHSOVÁ, PH.D.

Hasznos információk:

Územně technická studie VRT Praha - Beneš

Výkresová část

Průchodnost variant ve vztahu k ÚPD dotčených obcí

- varianty V3, V4A, V4B